

Granada

ANÁLISIS DE LA NUEVA ORDENACIÓN Futuros espacios verdes previstos en la ciudad

El nuevo PGOU plantea una alternativa para el Parque del Milenio en la zona Norte

El Ayuntamiento quiere crear 600.000 metros de zonas verdes junto al Beiro para evitar el uso de la Vega Sur, donde la Junta ha proyectado el gran espacio libre

L. Quero / GRANADA

Una red de grandes parques distribuidos por los distintos puntos cardinales de la ciudad. Las nuevas propuestas de espacios libres del Plan General de Ordenación Urbana (PGOU) apuntan a la creación de varios pulmones de cierta extensión que den respiro a la urbe macizada.

A la hora de definir la ubicación de los nuevos espacios libres, el Ayuntamiento de Granada ha tenido en cuenta el proyecto de la Junta de Andalucía de hacer un gran Parque Metropolitano en la Vega Sur, al otro lado de la Ronda Sur y cerca del Parque Tecnológico de la Salud. La Administración autonómica lo ha planteado como una propuesta que trasciende el ámbito de la capital pero, obviamente, su cercanía y la mayor densidad de población de Granada harán de éste,

226.000

METROS EN LA VEGA

Entre las nuevas zonas verdes propuestas hay dos grandes extensiones en la Vega, junto a la Circunvalación

un espacio libre muy urbano.

En el Ayuntamiento, tanto el PP como IU han propuesto otra alternativa a la Junta de Andalucía, aunque por diferentes motivos. IU defiende la conservación de la Vega con su actividad agrícola y el PP considera que esos terrenos son ideales para la ubicación de equipamientos importantes de la ciudad, como la ampliación del PTS o la Universidad.

Por eso, el nuevo PGOU recoge una moción aprobada el pasado 27 de febrero en la que el Ayuntamiento se comprometía a proponer a la Junta otra ubicación para ese gran parque metropolitano previsto para la celebración del Milenio, en 2013.

Esos otros terrenos están junto al río Beiro. Se trata de una nueva zona verde de 607.000 metros



Terrenos junto al Beiro que podrían albergar el Parque.

PEPE TORRES

cuadrados en el borde norte del cauce del río, junto a la Carretera de Víznar.

En aquella moción se planteaba que el municipio propondría a la Junta como terrenos adecuados para ese gran Parque del Milenio la zona que el nuevo PGOU delimita entre Casería de Montijo y el Campus Universitario de Cartuja. Una gran extensión un tanto escarpada que es muy visible desde importantes miradores de la ciudad, como la Carretera de Murcia.

La moción también indicaba que el Ayuntamiento debería trasladar el acuerdo al presidente del Gobierno andaluz, al delegado del Gobierno en Granada y al responsable del Milenio. Ahora es la Junta la que tiene que aprobar definitivamente el PGOU.

En realidad, el proyecto del parque metropolitano en la Vega Sur, tal y como lo ha planteado la Junta, estaría sujeto también a otro cambio en el planeamiento urbanístico, aunque sería el que afecta a toda la aglomeración urbana de Granada, el Potaug.

El gobierno municipal del PP prefiere que cuando se cambie el Potaug esos terrenos se destinen a otros fines, vinculados a la creación de nuevos equipamientos, como la Universidad o el PTS.

Según detalla el estudio de impacto ambiental del PGOU, parte de los terrenos propuestos junto al Beiro tienen un alto valor paisajístico, pero "han perdido su relevancia a causa de la instalación del antiguo vertedero municipal". La propuesta presentada en el PGOU es la de crear una planta energética de aprovechamiento de biogás en una zona aledaña y la adecuación del vertedero como espacio libre destinado al uso público.

La creación de este nuevo espacio libre, junto con la propuesta de hacer urbanizable residencial otros terrenos colindantes, permitiría extender la trama urbana actual para que conecte directamente con El Fargue, evitando el vacío existente actualmente.

Si en las nuevas zonas residenciales, el Plan General se ha ade-



cuado mucho a las exigencias de la Junta, sobre la propuesta de zonas verdes no está tan clara la sintonía. Sobre todo en lo que respecta a la mencionada diferencia de criterios para ubicar el Parque del Milenio.

No hay propuestas de construir viviendas en la Vega, como exigía la Junta, pero el Ayuntamiento sí ha dibujado parques en estos terrenos actualmente protegidos. En concreto, ha planteado un "parque lineal" en el Oeste, por la zona de la Huerta del Rasillo, donde actualmente se aparcan coches de forma ilegal o se instalan carpas provisionales, como la del circo. Se trata de terrenos ubicados al otro lado de la Circunvalación, que hasta ahora funcionaba como una especie de barrera urbanística para la Vega.

Aunque es suelo de Vega, no hay mucho rastro de las actividades agrícolas. El PGOU lo define como "suelo de transición hacia la Vega" que se prepararía para las actividades "lúdicas", la instalación de equipamientos e "intervenciones de carácter singular". De hecho, de los dos terrenos pro-

NEGLIGENCIA

La Fiscalía Superior de Andalucía ha derivado a la Provincial la investigación del presunto 'caso Rayan' en el Materno



ACTUACIÓN

Las obras de seguridad en el Centro Nevada comienzan con la vigilancia del Seprona y el Ayuntamiento de Armilla



La ubicación del Parque junto al PTS ha suscitado el rechazo de agricultores y ecologistas.

PEPE VILOSLADA



Se plantea un nuevo "parque lineal" por la zona de la Huerta del Rasillo.

PEPE TORRES



Espacio donde se ubicaría uno de los nuevos pulmones de la ciudad.

PEPE TORRES

puestos —de 153.000 metros y 73.694 metros cuadrados respectivamente—, el segundo tendría un "uso compatible y ambivalente, ya que su destino podrá ser también el equipamiento".

Esto permitiría, por ejemplo, la instalación allí del ferial en la semana del Corpus o de otras fiestas locales. La concejal de Urbanismo, Isabel Nieto, ya explicó que no se ha definido un emplazamiento exclusivo para el ferial y que se ubicaría en una de las nuevas zonas verdes.

También mencionó la responsable de Urbanismo que las dimensiones requeridas serían de entre 50.000 y 100.000 metros cuadrados, por lo que estos espacios en la Vega Oeste serían suficientes. Otra ventaja es la proximidad a la ciudad, pues permite el desplazamiento a pie.

El Ayuntamiento ya ha intentado ordenar estos terrenos en ocasiones anteriores mediante el proyecto de un parking y un parque, pero la Junta siempre se ha opuesto porque actualmente ese suelo sigue siendo no urbanizable y con protección agrícola a regenerar.

Nada nuevo en infraestructuras

Las infraestructuras de comunicación que plantea el nuevo Plan General de Ordenación de Granada no recogen apenas novedades. Es decir, que no hay propuestas innovadoras de futuro, porque en su lugar se limita a recoger lo que ya estaba previsto en el anterior plan de 2001 y que no se ha llegado a ejecutar o las infraestructuras que ya están previstas o en es-

tudio por parte de otras administraciones. Lo más novedoso respecto al PGOU vigente es la inclusión de la Ronda Este, o Cierre del Anillo, ya que en este Plan de 2001 se descartaba explícitamente esa propuesta al considerarla arriesgada desde un punto de vista medioambiental. Ahora se ha dibujado en el nuevo PGOU tal y como la ha estudiado la Junta.

Del viejo al nuevo comercio

No hay nuevas zonas urbanizables destinadas a uso comercial (definido como terciario en la terminología urbanística). Es decir, que ninguna de las nuevas reclasificaciones de terreno se hace específicamente para ello, salvo algunos usos compatibles que se especifican en terrenos de uso residencial. Sin embargo, se han señalado algunas zonas del trazado urbano que se convierten en áreas susceptibles de

reforma y que abren la puerta al uso terciario (que pueden ser espacios comerciales o establecimientos como hoteles). Es el caso de las antiguas instalaciones de Ceballos o la sede farmacéutica de Hefagra. Ambos ya han trasladado sus sedes y las antiguas instalaciones están dispuestas para nuevas construcciones. Los mismo ocurre con el antiguo Hipergranada, en la Carretera de Málaga.

El municipio podrá comprar al fin todos los terrenos del PTS

Con el cambio del PGOU podrá resolver el conflicto de la anulación de la expropiación

L. Q. / GRANADA

"Una solución realista al problema". El nuevo Plan General de Ordenación Urbana define así los cambios propuestos en el Parque Tecnológico de la Salud (PTS), en terrenos donde hoy se están construyendo edificios públicos, pero cuya propiedad está aún en el aire.

De los 615.936 metros cuadrados de superficie del PTS que fueron expropiados hace más de una década, hay 98.000 metros cuyos propietarios originales podrían reclamar porque una sentencia del Tribunal Superior de Justicia de Andalucía anuló en 2007 el

proceso por el cual el Ayuntamiento llevó a cabo la expropiación forzosa.

El municipio se planteó hace más de un año (cuando el Tribunal Supremo ratificó la sentencia) cómo afrontar la sentencia que le podría costar más de 18 millones de euros —según las estimaciones que se hicieron en el momento— si tuviera que volver a iniciar el proceso de expropiación. Con el nuevo PGOU, la solución estaría encima de la mesa, pues el Plan clasifica ese suelo como sistema general de carácter dotacional adscrito. Esto, en la práctica, significa que abre la puerta a una solución negociada con los propietarios porque el Ayuntamiento les puede pagar con aprovechamientos urbanísticos y suelo en otras zonas de la ciudad.

Granada

La Fiscalía Provincial asume la investigación del posible 'caso Rayan'

La Superior le ha remitido las diligencias al no existir ningún aforado en la causa

Efe / GRANADA

La Fiscalía Superior de Andalucía ha remitido a la Provincial de Granada las diligencias de investigación incoadas por el fallecimiento en diciembre 2007 de un bebé en el hospital Materno Infantil por un error "exacto" al ocurrido en Madrid con Rayan, el hijo de la primera víctima mortal en España de la Gripe A.

HECHOS

La familia granadina ha denunciado que su hija murió tras un fallo en la administración del alimento

Fuentes del Ministerio Público han informado de que, aunque la investigación fue abierta por la Fiscalía Superior hace dos semanas tras conocer el relato de la madre del bebé granadino fallecido por una presunta negligencia médica, no existe ningún aforado en la causa y la competencia terri-

torial corresponde a la Fiscalía de Granada.

Los hechos vividos por esta familia en el Hospital Materno Infantil de Granada se remontan a diciembre de 2007, cuando la madre dio a luz a una niña con 37 semanas de gestación que "aparentemente" nació normal. Sin embargo, a las dos horas del alumbramiento los médicos se percataron de que la pequeña tenía un problema de asimilación de glucosa que motivó su ingreso en el área de cuidados básicos para "controlarla e intentar que sus niveles de glucosa en sangre aumentaran".

La madre asegura que cuando su hija estaba en esta unidad "cometieron el error de introducir alimento en vena", el mismo que supuestamente ocurrió con el bebé Rayan, de manera que la niña falleció a las 23 horas de nacer por una parada cardiorrespiratoria.

El Materno Infantil les comunicó "desde el principio" este error, pero también les dijo que éste no había sido la razón del falleci-



Sede de la Fiscalía Provincial de Granada, en la Caleta. ARCHIVO

miento, por lo que la familia se mostró sorprendida cuando en el caso de Rayan se han manifestado públicamente que este tipo de negligencias forzosamente le cuestan la vida al paciente.

La Asociación El Defensor del Paciente mantiene que en el ca-

so de Granada "presuntamente se engañó a la madre y se le dijo que el bebé había fallecido de otra cosa, aunque el error había contribuido", hecho por el solicitó la apertura de una investigación y la depuración de responsabilidades.

El Clínico garantiza la atención y los recursos de la UCI pediátrica

El centro responde a la denuncia del Defensor del Paciente sobre la falta de medios


Redacción / GRANADA

El hospital Clínico de Granada, ante el escrito remitido por la Asociación El Defensor del Paciente a la consejera de Salud de la Junta alertando de la falta de personal en el servicio de cuidados intensivos pediátricos, asegura que este cumple "con la ratio establecida por la Sociedad Española de Pediatría de un pediatra por cada 4 o 5 camas". Concretamente, cuenta con tres pediatras "para las 12 camas de la unidad siendo el nivel de ocupación media inferior al 70%".

Según el hospital, todos los pediatras que hacen guardias en el servicio tiene formación especializada y experiencia consolidada, en relación a la denuncia de la asociación de que pasa por la UCI personal de Primaria con menos conocimientos, por lo que garantiza los recursos y la atención prestada.

RECONOCIMIENTO DE CRÉDITOS PARA LAS ACTIVIDADES FORMATIVAS GRATUITAS DE LA BIBLIOTECA UNIVERSITARIA

Sácale créditos a la biblioteca



CRÉDITOS DE LIBRE CONFIGURACIÓN PARA LAS ACTIVIDADES DE LA BIBLIOTECA UNIVERSITARIA

La Biblioteca Universitaria de Granada organiza diversas actividades de formación orientadas a los alumnos de la UGR, para que aprendan a utilizar la biblioteca y aprovechen al máximo los recursos de información que tienen a su alcance.

La inscripción a estos cursos y talleres es gratuita, y a quienes realicen estas actividades se les reconocerán hasta 3 créditos de libre configuración.

¿Cómo obtener estos créditos?

1. Cursando alguno de los TALLERES GENERALES DE LA BIBLIOTECA
2. Participando en las ACTIVIDADES DE LAS BIBLIOTECAS DE CENTRO
3. Realizando alguno de sus CURSOS VIRTUALES ESPECÍFICOS

INFÓRMATE EN www.ugr.es/biblio



ugr | Universidad de Granada
Biblioteca Universitaria

La web de la UGR alcanza en 2008 el tercer puesto en mención de calidad

La Universidad prepara el lanzamiento en septiembre de un nuevo diseño de su portal principal que contará con una traducción en inglés y con una plataforma de los grados y másteres del Plan Bolonia

A. Beauchy / GRANADA

Con un equipo humano integrado por media docena de personas, la Oficina Web de la Universidad de Granada (UGR) ha logrado en apenas un año sacar los colores a toda la comunidad universitaria. De las 2.000 páginas webs que tiene registradas la UGR, el grupo de José Luis Bernier ha conseguido meter las manos en unas 60, entre ellas el portal principal, lo que ha permitido que la institución consiga en la última auditoría de accesibilidad (TAW) del pasado 3 de noviembre un 8,4 de puntuación, que la sitúa en el ter-


José Luis Bernier Villamor
Director de la Oficina Web de la UGR

“Muchos vuelcan contenidos en las webs sin cumplir las normativas y dañan la imagen de la UGR”

cer puesto del ranking nacional, sólo por detrás de la Universidad de Murcia y la de Rovira i Virgili.

“La web de la UGR ha superado las tres niveles de accesibilidad estipulados para que una persona con discapacidad pueda ser usuaria de la información”, dice Bernier, el director de la Oficina Web. Es el único centro superior andaluz que lo ha conseguido

Hasta 2008, las páginas vinculadas a la UGR estaban echas con diseños muy dispares. Elaboradas por particulares, muchas llevaban años sin actualizarse y, prácticamente todas, utilizaron tecnología obsoleta para su creación que las hace ahora inaccesibles. Cuando se creó la Oficina Web en 2008 se abordó el diseño



José Luis Bernier y Mario Barchén muestran la web de su oficina: 'ofweb.ugr.es'.

del nuevo portal cumpliendo con los estándares y normativas vigentes (Decreto 1494/2007) de accesibilidad, el primer paso para la imagen corporativa de la UGR.

El director de la Oficina Web recibió el encargo de “transmitir al resto de la comunidad universitaria la necesidad de respetar las normas y actualizar todas las páginas digitales vinculadas a la UGR”, explica Bernier, pero “esto es una tarea que no se puede imponer, sólo convencer”.

Acabar con el intrusismo en la creación de páginas webs es una misión casi imposible en una comunidad universitaria. “Muchos investigadores ponen a los becarios a volcar contenidos en las webs que ellos mismos han creado –dice el director– pero deben saber que han de cumplir una normativa y que su diseño daña la imagen de la UGR”.

El cometido de la Oficina Web es mantener los contenidos del portal principal de la UGR y de los

servidores institucionales; pero también la de supervisar otros organismos universitarios (vicerrectorados, centros, departamentos, etc.).

El próximo mes van a relanzar una nueva imagen de la web principal que incluye una mejora espectacular de la accesibilidad. “Del 8,4 que tenemos ahora vamos a pasar a conseguir un 9,4 (sobre diez)”, informa Bernier. Además, va a ser traducida en su totalidad al inglés y va a poner en

DIRECTRICES

1 Accesibilidad a los discapacitados La ley exige que todas las webs financiadas con dinero público deben ser accesibles a discapacitados.

2 Servicio de validación urgente La Oficina Web va a ofrecer un servicio de validación de páginas que informará de los fallos de cada portal.

3 Última tecnología en el diseño Para hacer webs accesibles, deben ser creadas con 'xhtml' (contenidos diferenciados) y 'css' (aspecto visual).

4 Imagen corporativa de la UGR La titularidad de las webs es del usuario pero la UGR se ve afectada por su diseño.

marcha el registro telemático de los documentos. El procedimiento de administración electrónica lo va a abordar el CSIC, pero repercutirá en el nuevo diseño del portal.

Bernier asegura que la mayor parte de las quejas que reciben son precisamente de las webs en las que su oficina todavía no ha podido intervenir. “Pero no podemos mas que esperar a que nos inviten para mejorar la calidad de estas páginas”.

El portal principal registra entre 60.000 y 100.000 visitas diarias

La página principal de la UGR registra una media de 60.000 visitas diarias, pero hay épocas, como la que coincide con los exámenes de Selectividad, en las que supera las 100.000. Es sin duda la más solicitada, pero le siguen muy de cerca la del Vicerrectorado de Relaciones Internacionales, la de Secretaría General e incluso la de la Escuela de Informática. “La web de Relaciones Internacionales la consultan muchos estudiantes que desean venir a la UGR”, explica el analista Mario Barchén, también de la Oficina

Web. De hecho, la mayor demanda que recibe la institución es la de internacionalizar sus contenidos, un objetivo que cobra fuerza con la implantación del Plan Bolonia. “Estamos trabajando en una Plataforma Web para todas las guías docentes de los grados y másteres de la UGR”, explica Bernier. Bolonia va a exigir más que nunca un mayor rigor en el diseño de los portales digitales de la UGR. “La puerta de entrada hay que cuidarla mucho, porque un estudiante foráneo elegirá la universidad en función de la imagen que de su web”, dice.



Web de la UGR para apoyar la candidatura de Marcos Ana.

Un libro de estilo que agilice la adaptación de las páginas webs

La Oficina Web de la UGR está culminando un libro de estilo (en proceso de corrección actualmente) para agilizar la adaptación de las webs de la comunidad universitaria. Actualmente hay diseñados seis modelos de páginas webs diferentes que pueden ser personalizadas. Pero hasta ahora sólo se han desarrollado 60 sitios completos en base a esta plantilla, así que el libro de estilo permitirá una remodelación más ágil y que cumplan las normas de accesibilidad.

TEATRO

COMIENZA
'LOS VERANOS
DEL CORRAL'

Teatro para un Instante pone en escena este domingo 'La venganza de Don Mendo' 56



LETRAS

ACCIÓN A
ORILLAS DEL
DANUBIO

Andrzej Kusniewicz relata el final de una época en 'El rey de las Dos Sicilias' 54-55



ARQUEOLOGÍA • Concluye la temporada de excavaciones

Madinat Ilbira: el yacimiento medieval con Facebook

El equipo de investigadores dirigido por Antonio Malpica cierra la campaña de excavaciones con nuevas pruebas del vertiginoso paso del mundo rural al urbano en el siglo IX de nuestra era

G. Cappa / GRANADA

Entre olivos, con una camiseta de una cooperativa. No es la estampa de un temporero, sino el catedrático de Historia Medieval de la UGR Antonio Malpica, director del yacimiento de Madinat Ilbira. Es el último día de excavaciones y el pozo en el que han centrado su trabajo les hace un regalo de despedida: una imponente vasija en perfecto estado de conservación. "Piezas de este tipo se encuentran cada 20 años", dice complacido un miembro del equipo de arqueólogos, historiadores y geofísicos que acompañan a Malpica. Queda un año por delante para realizar el estudio de los materiales encontrados, pero el investigador resume el trabajo de este verano mientras tapa el pozo hasta septiembre junto a sus



REPORTAJE GRÁFICO: MIGUEL RODRÍGUEZ

d. C. en adelante", continúa el director de las excavaciones. "El hecho de que haya tanta cerámica desechada al poco de romperse quiere decir que se repone fácilmente, lo que indica una actividad comercial importante".

Es el éxito de la campaña, por encima de otros descubrimientos de 'relumbrón'. "Espectaculares son las estructuras que han ido saliendo estos años, que hoy en día están cubiertas pero que algún día deben salir a la luz, espectacular es la muralla, las viviendas que aparecieron en 2007, los restos del sistema hidráulico, la cerámica... No se puede pensar que cada año vamos a a tener cosas de este tipo", dice Malpica para defender a continuación su "idea irrenunciable" en Madinat Ilbira: "La arqueología no está al servicio de las grandes cosas sino al servicio de la gente corriente, se debe entender que aquí no vamos a sacar la ciudad de Medina Azahara porque esta no es la ciudad del califa, es una ciudad muy importante, eso sí, pero tampoco es una ciudad palatina como la Alhambra". Pero lo que sí puede mostrar Madinat Ilbira es cómo vivía la gente, "y eso sí que ofrece una dimensión totalmente nueva". "No es la arqueología del poder, la arqueología de los estetas, es la arqueología que permite reconocer cómo han sido las sociedades del pasado y cómo esos restos están inmersos en el paisaje".

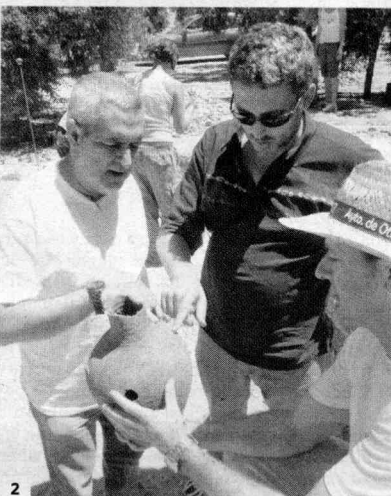
Los titulares pueden llegar en octubre con la llegada de un equipo del Instituto de Cultura Material de Polonia, grandes expertos en metal y numismática. Vienen a excavar en la zona del Cortijo de las Monjas, donde trabajó Gómez Moreno y encontró una de las zonas con mayor número de restos arqueológicos. "Las expectativas allí son las máximas por lo que sabemos de la literatura científica y por lo que se ha sacado en claro de las prospecciones geofísicas, los resultados pueden ser sorprendentes", concluye Malpica. "No regresarán hasta septiembre, pero Madinat Ilbira sigue en contacto con el mundo a través del Facebook."

Antonio Malpica
Director del proyecto

“La arqueología no está al servicio de las grandes cosas sino al servicio de la gente corriente”

compañeros: "La gran enseñanza de esta excavación es que permite verificar el paso del mundo rural al urbano, el despegue increíble de la ciudad en un espacio de tiempo muy corto en el siglo IX d. C."

Pasados los siglos, Madinat Ilbira está a la última en internet con una cuenta en la red social Facebook donde Malpica muestra el día a día de la campaña. Un ejemplo: "Día 20 (31 de julio) el sondeo 2100 sigue dando resultados, sobre todo las UEs 032, 033 y 034. Destacan ataifores en verde y manganeso y melados con trazos de manganeso, así como jarras, rendomas, un brasero y candiles, entre otras piezas. También restos orgánicos como semillas, huesos de animales, espinas de pescado y cáscaras de huevo. En el sondeo 3100 se levanta la UE 010 y se va descubriendo la 014". Y entre los



2

amigos del yacimiento, el coordinador general de IU, Cayo Lara.

La campaña de 2009 comenzó con un reconocimiento del terreno "para poder ubicar correctamente el sondeo". Decidieron después excavar en la zona de contacto entre la colina y el llano, hacia el este. "Los indicios que te-

nemos demuestran que estas colinas son de ocupación tardoantigua que pervive durante la época de la ciudad árabe", explica Malpica debajo de un olivo, protegiéndose del calor. "Es decir, esta es la zona de contacto entre los barrios árabe y cristiano".

En el primer sondeo ha apareci-



3

1. Un miembro del equipo de Antonio Malpica desentierra una vasija en el pozo en el que han centrado sus trabajos 2. Malpica examina la pieza junto a sus colaboradores. 3. Los trabajos en Madinat Ilbira se reanudan en septiembre.

do un pozo, aunque está por confirmar si es una galería subterránea que cada cierto espacio tiene un respiradero, o bien es simplemente un silo o un vertedero. "A partir de la creación de la ciudad árabe comienza a acumularse material que nos está dando unos resultados óptimos, material siempre del siglo IX